

다이나믹한 계곡과 폭포, 풍요로운 전원 풍경, 돌로 만들어진 문화유산... 여러 얼굴을 가진 지오 사이트를 5개의 테마로 나누어 소개합니다. 즐겁게 둘러보시고, 대지의 소리와 선인의 목소리를 들어 보십시오.

※번호는 왼쪽 면 지도의 번호입니다  
※< > 안의 시간은 주차장에서 목적지까지의 시간을 포함한 대략적인 견학 시간입니다

반나절 코스

거대 아소 화쇄류의 흔적 방문하기

**A Course** 소요 시간 **4:00**

- 미치노에키 하라지리노타키 <약 15분>
- ↓ 도보 10분
- 하라지리 폭포 ③ <약 30분>
- ↓ 25분
- 다이자코계 계곡 ⑤ <약 25분>
- ↓ 10분
- 데야바시 다리, 도도로바시 다리 ⑥ <약 30분>
- ↓ 15분
- 미치노에키 기요카와 <약 15분>
- ↓ 5분
- 이와도 암굴 경관 ⑩ <약 15분>
- ↓ 5분
- 진다 폭포 ⑦ <약 25분>
- ↓ 10분
- 미치노에키 오노 <약 15분>

돌문화와 만나기 ~마애불

**B Course** 소요 시간 **4:15**

- 미치노에키 미에 <약 10분>
- ↓ 10분
- 스가오 마애불 ⑪ <약 35분>
- ↓ 15분
- 이누카이 석불 ⑮ <약 25분>
- ↓ 15분
- 오자코 마애불 ⑫ <약 20분>
- ↓ 15분
- 미치노에키 아사지 <약 15분>
- ↓ 15분
- 후코지 절 마애불 ⑧ <약 35분>
- ↓ 20분
- 미야자코 도자이 석불 ② <약 35분>

돌문화와 만나기 ~돌다리 외

**C Course** 소요 시간 **4:00**

- 역사 민속 자료관 ① <약 15분>
- ↓ 10분
- 쓰지가와라의 돌 목욕탕 ④ <약 15분>
- ↓ 25분
- 이와도 암굴 경관 ⑩ <약 15분>
- ↓ 25분
- 하쿠산 계곡 ⑬ <약 30분>
- ↓ 25분
- 마쓰오의 매물목 ⑱ <약 15분>
- ↓ 25분
- 고칸코 다리 ⑱ <약 15분>
- ↓ 10분
- 미치노에키 미에 <약 15분>

1일 코스

웅대한 자연과 만나기

**D Course** 소요 시간 **5:50**

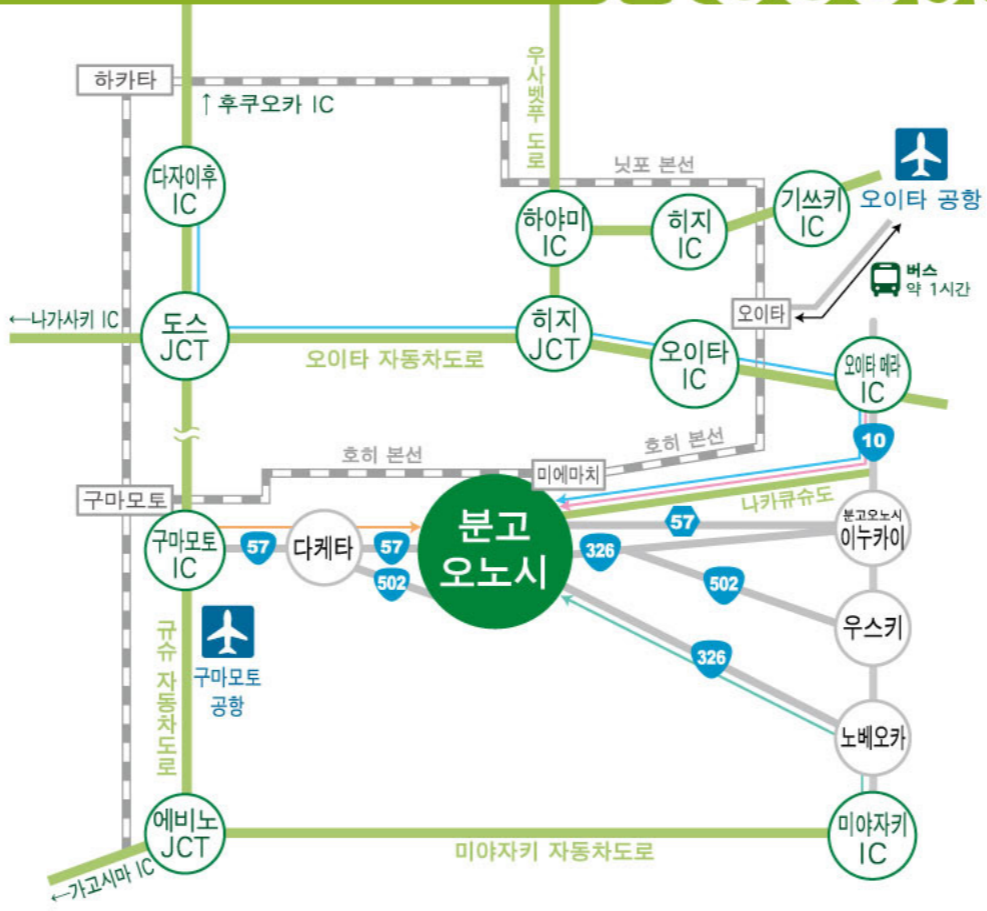
- 미치노에키 하라지리노타키 <약 15분>
- ↓ 50분
- 가와카미 계곡 ⑩ <약 1시간 20분>
- ↓ 35분
- 다이자코계 계곡 ⑤ <약 25분>
- ↓ 10분
- 데야바시 다리, 도도로바시 다리 ⑥ <약 30분>
- ↓ 20분
- 온다케산 ⑫ <약 55분>
- ↓ 15분
- 미치노에키 기요카와 <약 15분>

대지와 사람들의 생활 만나기

**E Course** 소요 시간 **5:10**

- 이누카이항터 ⑭ <약 30분>
- ↓ 20분
- 데도리간도 ⑯ <약 20분>
- ↓ 20분
- 이와도 암굴 경관 ⑩ <약 15분>
- ↓ 5분
- 진다 폭포 ⑦ <약 25분>
- ↓ 5분
- 미치노에키 기요카와 <약 15분>
- ↓ 15분
- 하라지리 폭포 ③ <약 30분>
- ↓ 15분
- 미치노에키 아사지 <약 15분>
- ↓ 30분
- 진카쿠지 절 ⑨ <약 15분>
- ↓ 20분
- 미치노에키 오노 <약 15분>

Access



JR

오이타역	45분/특급 38분	미에마치역
하카타역	특급 약 3시간	
구마모토역	특급 2시간	

자동차

오이타 메라 IC	약 40분	분고오노시
다자이후 IC	약 2시간 50분	
구마모토 IC	약 2시간 20분	
미야자키 IC	약 3시간	

숙박은 이곳에서

호텔 마스노이	0974-22-1050
미쿠니야 여관	0974-22-0126
호텔 호요	0974-22-7770
이시카와 여관	0974-22-1182
아즈마야	0974-34-3318
하코자키 여관	0974-34-2005
호텔 AZ 오이타미에점	0974-24-0101
LAMP 분고오노(소보산 오비라 청소년 여행 마을)	0974-47-2080

다마노이 여관	0974-42-2225
민박 후모토	0974-47-2448
민박 안도	0974-47-2430
리버 파크 이누카이	097-578-1189
후루사토 체험촌	0974-34-3548
로지 기요카와(이시카와 공원 캠프장)	0974-35-3601
이나즈미 하쿠산 캠프장	0974-26-2468
분고오노시 농가 민박(대표)	0974-34-2921

<문의> 오이타 분고오노 지오 파크 추진협의회

(분고오노시 상공관광과)  
오이타현 분고오노시 미에마치 이치바 1200번지  
전화 0974-22-1001 HP <http://bungo-ohno.com/>  
◇오이타 분고오노 지오 파크 가이드 / 전화 080-2708-7809

분고오노시는 지오 파크 활동을 추진하고 있습니다

지오 파크란 지구나 대지의 활동을 과학적으로 관찰하고, 그곳에 살고 있는 사람들의 문화를 포함한 자연 유산을 통해 생태계와 사람들의 생활을 생각하는 곳입니다. 지오파크 활동은 유네스코 프로그램으로 채용되어 세계 각국에서 추진되고 있습니다.

GEOSITE MAP

오이타 분고오노 지오파크 지오 사이트 맵

~대지와 사람 이야기~

지금으로부터 약 9만 년 전, 아소산이 대분화한 흔적이 오늘날까지 남아 있는 웅대하고 아름다운 대지. 그 풍요로운 혜택을 사람들이 공들여 살려 만들어낸 특유의 역사와 문화가 있습니다. '지오 사이트'란 대지와 사람들이 만들어 온 이야기를 체험할 수 있는 곳입니다. 자, 분고오노시의 지오 사이트로 가서 이곳만의 이야기를 살펴보지 않으시겠습니까? 호기심의 끝에 소중한 무엇인가를 반드시 발견할 것입니다.

Bungo-Ono Geo Site Map






**8 후코지 절 마애불**  
절벽에 새겨진 거대한 마애불은 높이 11.3m로 현재 최대 크기. 초여름에는 주변 일대에 흐드러지게 피는 수국이 아름답다.



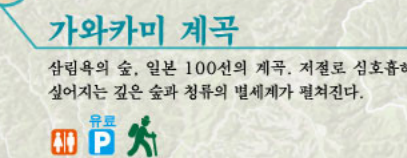
**1 Bungo Ono City History and Folklore Museum**  
이곳에 사는 사람들의 생활과 대지의 관계에 대해 배울 수 있는 방문객 센터.



**2 Miyazaki East and West Stone Buddhas**  
동서의 소박함과 우아함이 조화를 이룬 Bungo Stone Buddhas의 대표작. 헤이안 시대(794~1185년) 말기의 작품으로 여겨지며, 번영과 안온을 빌며 지금도 위엄있게 서 있다.



**4 Sazigawara Stone Bath**  
볼을 피워 뜨겁게 기열한 돌 위에 약초를 깔고 쪄는 이 목욕탕은 중세 시대부터 오늘날까지 많은 사람을 치유해주고 있다.



**10 Kawakami Waterfall**  
삼림욕의 숲, 일본 100선의 계곡. 저절로 심호흡하고 싶어지는 깊은 숲과 청류의 별세계가 펼쳐진다.



**9 Kinokuni Shrine**  
위엄있게 서 있는 본당은 국가 지정 중요문화재이다. 봄에는 약 500그루의 진달래가 화려하게 핀다.



**미치노에키 아사지**  
신선한 채소부터 공예품 등 특별한 특산품이 가득하다. 레스토랑에서는 '아사지 소고기'를 재료로 한 메뉴를 맛볼 수 있다.



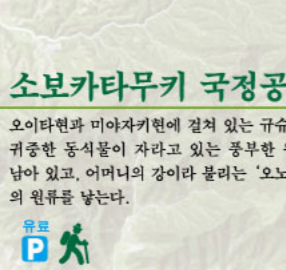
**3 Harajiri Waterfall**  
폭 120m, 높이 20m에 이르는 거대한 폭포. 이 폭포의 바로 위에서 사람들이 생활을 영위하는 놀라운 풍경이 있다.



**미치노에키 하라지리노타키**  
신선한 농산물과 가공품 등 특산품이 가득하다. 향토음식의 메뉴를 잘 갖춘 레스토랑은 공간도 넓어 느긋하게 쉴 수 있다.



**5 Daisakoya Waterfall**  
정류 오쿠다케가와 강에 우뚝 솟아 있는 높이가 70m를 넘는 절벽. 여름에는 가족 동반의 재미 있는 물놀이를 즐기기에 좋은 숨은 명소이다.




**11 Soobokataki National Park**  
오이타현과 미야자키현에 걸쳐 있는 규슈의 저풍. 귀중한 동식물이 자라고 있는 풍부한 원생림이 남아 있고, 어머니의 강이라 불리는 '오노가와 강'의 원류를 낳는다.



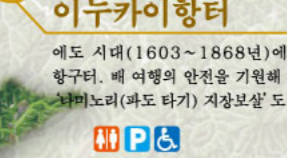
**미치노에키 오노**  
수제 만주와 채소 등을 풍부하게 갖추고 있다. 레스토랑에서는 현지 특산 닭 '도오노사모'를 사용한 다양한 풍부한 메뉴가 준비되어 있다.



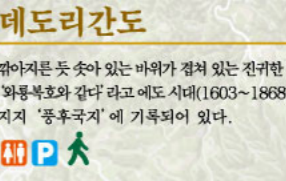
**21 Ozaiko Stone Buddha**  
부드러운 바위에 조각했기 때문에 점토에 삼(마) 등의 섬유를 섞어 발라 마무리한 권귀한 마애불.



**15 Inukai Stone Buddha**  
요사노 아키코의 시로도 잘 알려진 정취가 깊은 석불이다. 부동명왕이지만 부드러운 표정이 인상적이다.



**14 Inukai Stone Buddha**  
에도 시대(1603~1868년)에 번성할 하천 항구터. 배 여행의 안전을 기원해 그랬다고 하는 '타비노리(파도 타기) 지장보살'도 운치가 있다.



**16 Todorikando**  
꺾아지른 듯 솟아 있는 바위가 겹쳐 있는 권귀한 경관. '와룡복호와 같다'라고 에도 시대(1603~1868년)의 지지 '통후국지'에 기록되어 있다.




**17 Michinoeki Mii**  
높은 지대에 있어 오노가와 강과 아름다운 농촌 풍경 '에나미도의 경관'을 볼 수 있다. 특산물 판매소 외 다수의 음식점이 있다.



**17 Sogao Stone Buddha**  
헤이안 시대(794~1185년) 후기의 작품으로, 바위에 조각됐다고는 생각 되지 않을 정도로 단정하고 우아하다. 국가 중요문화재 조각으로 지정되어 있다.



**18 Koyakyo Bridge**  
'골짜기를 건너는 무지개'라고 하는 이름의 아름다운 돌다리. 에도 시대(1603~1868년)에 만들어진 아치형 돌다리로는 현재 최대 크기이다.




**20 Iwado Waterfall**  
시내에서도 특히 눈길을 끄는 커다란 안벽은, 자연경관과 사람들의 생활이 합쳐진 절경.



**19 Masuo Waterfall**  
강바닥에서 발견된 9만년 전의 거목. 겹쳐 탄 표면의 흔적이 아소산 거대 분화의 굉장함을 이야기해준다.



**미치노에키 기요카와**  
특산물인 복숭아 롤린피치와 금계 가공품 등을 갖춘 직관장 외에도 식당 등 다채로운 점포가 이어져 있다.



**12 Onodake Mountain**  
입구의 4km에 이르는 빛나루 가로수가 아름답다. 산 정상 부근에서 보이는 바위의 표면은 오래전 바다의 바닥이었던 곳이다.



**13 Hakusan Waterfall**  
일본 명수 100선의 정류. 초여름 수많은 만뎃물이 쏟아지는 광경은 현지 주민의 보전 활동의 산물이다.



**6 Maibashi Bridge**  
아치의 지름이 일본 1위와 2위인 돌다리. 2개의 다리가 청류를 가로질러 있는 모습은 일상의 복잡함을 잊게 한다.



**7 Jinda Waterfall**  
셋수가 그린 '진다마루(진다 폭포도)'로 잘 알려진 유명한 폭포. 폭포의 낙차를 이용한 석조 수력 발전소터는 근대화의 유산이다.