

破局的な巨大火砕流から9万年を経て、彩り豊かに蘇った大地の軌跡。

# 周遊モデルコース紹介




▲コース選択に戻る

JR利用 歩いて

## 緒方駅からコース

JR緒方駅を起点に徒歩で回るコースです。  
途中、緒方井路（水路）沿いの風景や、  
原尻橋、長瀬橋などの石橋なども見ることができます。

\*時間は徒歩での一般的な所要時間です。見学時間等は含まれていません。



つじがわらししるろ  
辻河原石風呂

岩壁を利用した癒しと信仰の融合  
石風呂とは岩穴の中に蒸気を充満させて入浴する蒸し風呂の一種です。崖には阿弥陀如来を表す梵字が彫られており、仏教に関わる施設であったことがうかがえます。

緒方駅

約45分

1

道の駅原尻の滝

約20分

2

約30分

3

約40分

緒方駅


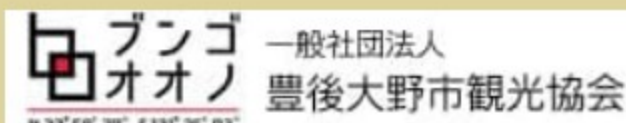
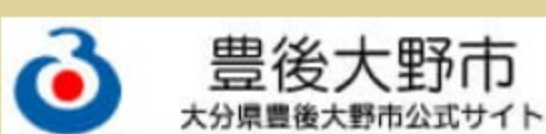


はらじり たき  
原尻の滝  
平地に突然現れる東洋のナイアガラ  
およそ9万年前の阿蘇火山の4回目の巨大噴火による火砕流が冷えて固まった溶結凝灰岩が崩落してできた滝です。幅は約120m、高さは約20mあります。



みやまこひがし にしせきぶつ  
宮迫東・西石仏  
つわものどもが夢の跡  
東西2カ所に彫られた磨崖仏で、いずれも阿蘇火砕流の溶結凝灰岩に彫られており、平安時代後期の作と推定されています。

PDFで印刷



当協会について / 外部リンク / サイトマップ / サイトポリシー / お問い合わせ / ダウンロード

おおいた豊後大野ジオパーク推進協議会 (豊後大野市商工観光課内)  
〒879-7198 大分県豊後大野市三重町市場1200番地  
TEL.0974-22-4089

主に豊後大野市外にお住いのみなさん向けに、関係人口(観光・移住・ふるさと納税情報等)に特化した豊後大野市公式LINEアカウントを開発しました。豊後大野市と気軽な関係をはじめませんか?



PAGE TOP