

ダウンロード

資料

おおいた豊後大野ジオパーク基本計画




おおいた豊後大野ジオパーク基本計画 (PDF 1MB)

Download

パンフレット

日本語

おおいた豊後大野ジオパークガイドブック



おおいた豊後大野ジオパークガイドブック (PDF 2.74MB)

Download

ジオサイトマップ



日本語版 (PDF 2.68MB)

Download

ジオサイトファイル



沈壁の滝 (PDF 2.66MB)

Download



出会橋/轟橋 (PDF 2.41MB)

Download



普光寺磨崖仏 (PDF 2.90MB)

Download



原尻の滝 (PDF 2.65MB)

Download



大銅港 (PDF 2.62MB)

Download



大迫磨崖仏 (PDF 2.57MB)

Download



菅尾磨崖仏 (PDF 2.70MB)

Download



滞泊峽 (PDF 2.63MB)

Download

英語

ジオサイトマップ



英語版 (PDF 2.44MB)


Download

ジオサイトファイル




原尻の滝 (PDF 2.21MB)

Download




沈壁の滝 (PDF 2.20MB)

Download



滞泊峽 (PDF 2.09MB)

Download



普光寺磨崖仏 (PDF 2.42MB)

Download



出会橋/轟橋 (PDF 2.39MB)

Download

韓国語

ジオサイトマップ



韓国語版 (PDF 2.21MB)

Download

ジオサイトファイル



原尻の滝 (PDF 2.18MB)

Download



沈壁の滝 (PDF 2.16MB)

Download



滞泊峽 (PDF 2.06MB)

Download



普光寺磨崖仏 (PDF 2.35MB)

Download



出会橋/轟橋 (PDF 2.43MB)

Download

 PDFで印刷

[当協議会について](#) / [外部リンク](#) / [サイトマップ](#) / [サイトポリシー](#) / [お問い合わせ](#) / [ダウンロード](#)

おおいた豊後大野ジオパーク推進協議会 (豊後大野市高工観光課内)
〒879-7198 大分県豊後大野市三重町市場1200番地
TEL.0974-22-1001

主に豊後大野市外にお住いのみなさん向けに、
関係人口(観光・移住・ふるさと納税情報等)に
特化した豊後大野市公式LINEアカウント
を開設しました。
豊後大野市と気軽な関係をはじめてみませんか?



PAGE TOP

©2019 Oita Bungoono Geopark