



# ダウンロード

## 資料

### おおいた豊後大野ジオパーク基本計画




おおいた豊後大野ジオパーク基本計画 (PDF 1MB)

Download

## パンフレット

### 日本語

#### おおいた豊後大野ジオパークガイドブック



おおいた豊後大野ジオパークガイドブック (PDF 2.75MB)

Download

#### ジオサイトマップ



日本語版 (PDF 2.83MB)

Download

### ジオサイトファイル



沈墮の滝 (PDF 2.66MB)

Download



出会橋/轟橋 (PDF 2.41MB)

Download



普光寺磨崖仏 (PDF 2.72MB)

Download



原尻の滝 (PDF 2.77MB)

Download



犬銅港 (PDF 2.62MB)

Download



大迫磨崖仏 (PDF 2.57MB)

Download



菅尾磨崖仏 (PDF 2.89MB)

Download



滞泊峡 (PDF 2.63MB)

Download

### 英語

#### ジオサイトマップ



英語版 (PDF 2.44MB)


Download

### ジオサイトファイル




原尻の滝 (PDF 2.21MB)

Download



沈墮の滝 (PDF 2.20MB)

Download



滞泊峡 (PDF 2.09MB)

Download



普光寺磨崖仏(PDF 2.42MB)

Download



出会橋/轟橋(PDF 2.39MB)

Download

### 韓国語

#### ジオサイトマップ



韓国語版 (PDF 2.21MB)

Download

### ジオサイトファイル



原尻の滝 (PDF 2.18MB)

Download



沈墮の滝 (PDF 2.16MB)

Download



滞泊峡 (PDF 2.06MB)

Download



普光寺磨崖仏(PDF 2.35MB)

Download



出会橋/轟橋(PDF 2.43MB)

Download

PDFで印刷



当協議会について / 外部リンク / サイトマップ / サイトポリシー / お問い合わせ / ダウンロード

おおいた豊後大野ジオパーク推進協議会 (豊後大野市商工観光課内)  
〒879-7198 大分県豊後大野市三重町市場1200番地  
TEL.0974-22-4089

主に豊後大野市外にお住いのみなさん向けに、関係人口(観光・移住・ふるさと納税情報等)に特化した豊後大野市公式LINEアカウントを開設しました。豊後大野市と気軽な関係をはじめませんか?



PAGE TOP

©2019 Oita Bungoono Geopark