

## ダウンロード

## 資料

おおいた豊後大野ジオパーク基本計画




おおいた豊後大野ジオパーク基本計画（PDF 4MB）

Download

## パンフレット

日本語

おおいた豊後大野ジオパークガイドブック



おおいた豊後大野ジオパークガイドブック（PDF 6.45MB）

Download

ジオサイトマップ



日本語版（PDF 2.57MB）


Download

ジオサイトファイル



沈壁の滝（PDF 2.66MB）

Download



出会橋/轟橋（PDF 2.41MB）

Download




普光寺磨崖仏（PDF 2.72MB）

Download



厚尻の滝（PDF 2.77MB）

Download



大飼港（PDF 2.62MB）

Download



大迫磨崖仏（PDF 2.57MB）

Download



菅尾磨崖仏（PDF 2.89MB）

Download




滞迫峡（PDF 2.63MB）

Download

英語

ジオサイトマップ



英語版（PDF 2.44MB）


Download

ジオサイトファイル



原尻の滝（PDF 2.21MB）

Download



沈壁の滝（PDF 2.20MB）

Download



滞迫峡（PDF 2.09MB）

Download



普光寺磨崖仏(PDF 2.42MB)

Download



出会橋/轟橋(PDF 2.39MB)

Download

韓国語

ジオサイトマップ



韓国語版（PDF 2.65MB）

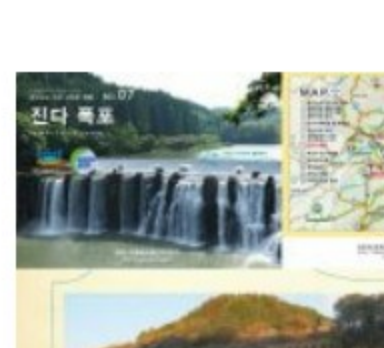
Download

ジオサイトファイル



原尻の滝（PDF 2.28MB）

Download



沈壁の滝（PDF 2.16MB）

Download



滞迫峡（PDF 2.06MB）

Download



普光寺磨崖仏(PDF 2.35MB)

Download



出会橋/轟橋(PDF 2.43MB)

Download

繁体字

ジオサイトマップ



繁体字版（PDF 2.65MB）

Download

簡体字

ジオサイトマップ



簡体字版（PDF 2.60MB）

Download

 PDFで印刷